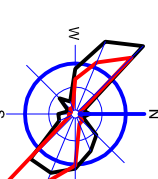







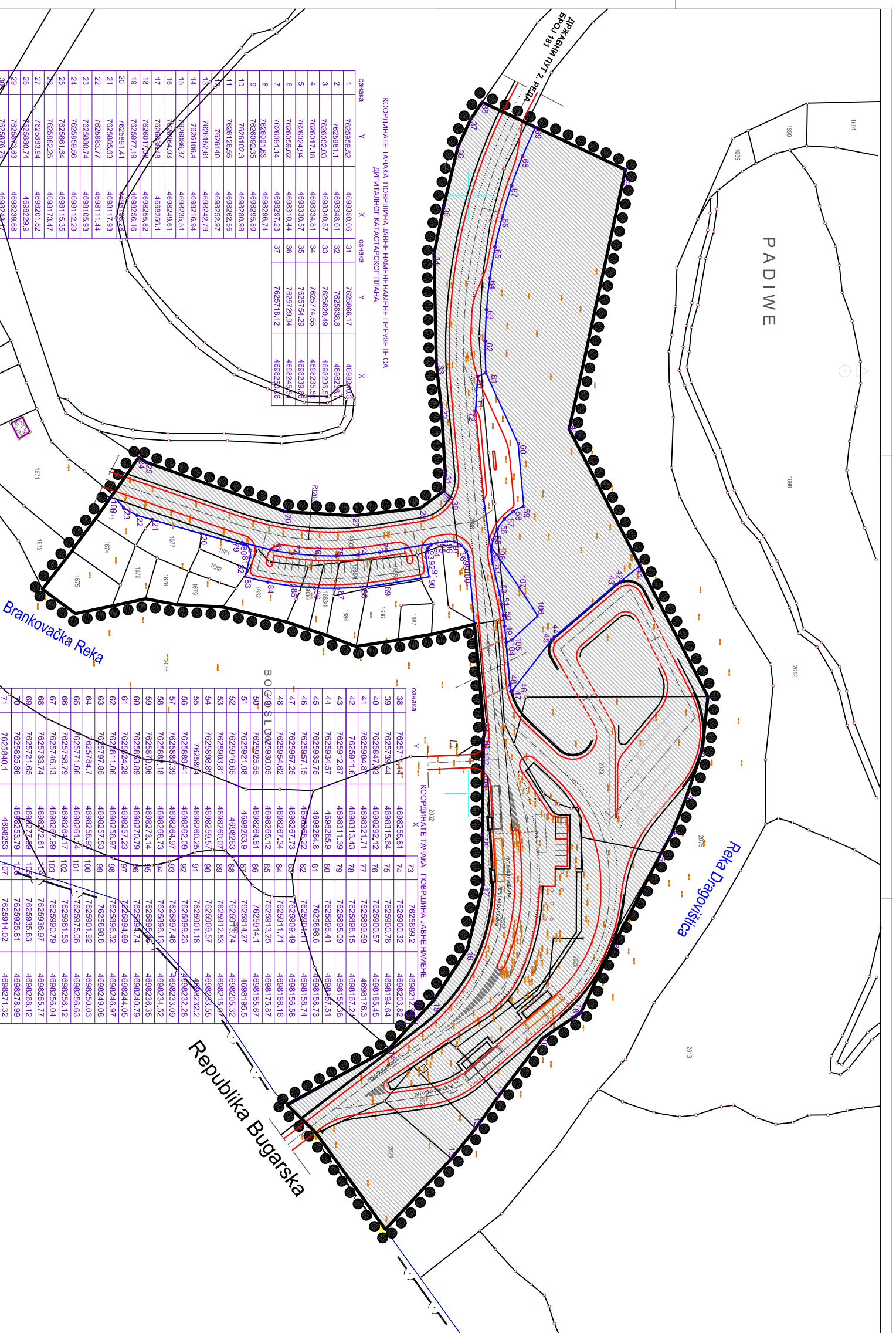
ОПШТИНА БОСИЛЕГРАД



ПЛАН ДЕТАЛЈНЕ РЕГУЛАЦИЈЕ
ГРАНИЧНОГ ПРЕЛАЗА "РИБАРЦИ"
У ОПШТИНИ БОСИЛЕГРАД



-  ГРАНИЦА ПЛОХА
-  ПРКАВА ГРАНИЦА
-  ПОВРШИНЕ ЈАВНЕ НАМЕНЕ
-  САОБРАЋАЛНИЦЕ
-  ПОВРШИНЕ ОСТАЛЕ НАМЕНЕ



КООРДИНАТЕ ТАЧКА ПОВРШИНА ЈАВНЕ НАМЕНЕ НАМЕНЕ СА
ДИГИТАЛНОГ КАТАСТРАСКОГ ПЛАНА

оштина	Y	X	оштина	Y	X
1	7629999.52	4698350.06	31	7629866.17	4698240.33
2	7629981.1	4698348.01	32	7629836.8	4698238.5
3	762902.03	4698340.87	33	7629820.48	4698238.5
4	7628017.18	4698334.81	34	7629774.55	4698238.5
5	7628024.94	4698330.57	35	7629754.28	4698238.5
6	7628099.82	4698310.44	36	7629729.94	4698242.68
7	7628091.14	4698297.23	37	7629718.12	4698242.68
8	7628091.63	4698296.74			
9	7628092.35	4698296.89			
10	7628102.3	4698290.98			
11	7628128.55	4698292.55			
12	7628140	4698292.97			
13	7628152.61	4698242.79			
14	7628106.4	4698216.94			
15	7628086.37	4698235.51			
16	7628064.93	4698246.51			
17	7628048	4698256.1			
18	7628017.98	4698256.82			
19	7628017.19	4698256.16			
20	7628091.41	4698117.83			
21	7628086.63	4698117.44			
22	7628085.77	4698115.33			
23	7628080.74	4698105.93			
24	7628060.56	4698112.23			
25	7628061.64	4698115.35			
26	7628082.25	4698173.47			
27	7628085.94	4698201.82			
28	7628080.74	4698229.9			
29	7628086.63	4698239.68			
30	7628076.76	4698244.77			

КООРДИНАТЕ ТАЧКА ПОВРШИНА ЈАВНЕ НАМЕНЕ

оштина	Y	X	оштина	Y	X
38	7628744.44	4698256.81	74	7628900.32	4698203.82
39	7628735.44	4698316.64	75	7628900.18	4698194.64
40	7628847.73	4698292.12	76	7628900.57	4698185.45
41	7628904.87	4698321.71	77	7628899.69	4698176.3
42	7628911.6	4698313.43	78	7628898.15	4698167.28
43	7628912.87	4698311.39	79	7628895.09	4698155.28
44	7628934.57	4698285.9	80	7628896.41	4698157.51
45	7628935.75	4698284.8	81	7628898.6	4698158.74
46	7628947.15	4698288.22	82	7628900.11	4698156.58
47	7628957.25	4698287.73	83	7628909.49	4698156.58
48	7628964.82	4698287.34	84	7628911.71	4698156.16
49	7628971.08	4698285.12	85	7628913.25	4698175.87
50	7628972.55	4698284.61	86	7628914.1	4698185.67
51	7628971.65	4698283.9	87	7628913.74	4698195.5
52	7628916.85	4698283.88	88	7628912.53	4698215.87
53	7628903.81	4698260.07	89	7628909.57	4698223.55
54	7628896.67	4698258.91	90	7628901.18	4698232.28
55	7628894.1	4698260.23	91	7628899.23	4698232.28
56	7628889.41	4698262.08	92	7628899.23	4698232.28
57	7628885.39	4698264.97	93	7628897.46	4698233.09
58	7628882.18	4698268.73	94	7628896.13	4698234.52
59	7628873.98	4698273.14	95	7628895.45	4698238.33
60	7628872.48	4698270.79	96	7628894.89	4698244.05
61	7628872.28	4698272.23	97	7628894.74	4698244.05
62	7628871.06	4698256.97	98	7628896.32	4698246.97
63	7628797.85	4698257.53	99	7628898.8	4698249.08
64	7628784.7	4698258.97	100	7628901.92	4698250.03
65	7628771.66	4698261.4	101	7628915.06	4698256.63
66	7628758.79	4698264.17	102	7628901.53	4698256.12
67	7628746.13	4698267.99	103	7628900.79	4698256.04
68	7628733.74	4698272.61	104	7628903.97	4698265.77
69	7628721.65	4698277.99	105	7628905.83	4698268.12
70	7628705.86	4698285.79	106	7628925.81	4698278.99
71	7628640.1	4698253	107	7628914.02	4698271.32
72	7628640.19	4698252.98	108	7628897.26	4698259.66
73	7628699.2	4698212.84	109	7628878.28	4698100.51

ЕЛБОРАР

ПЛАН ДЕТАЛЈНЕ РЕГУЛАЦИЈЕ
ГРАНИЧНОГ ПРЕЛАЗА "РИБАРЦИ"
У ОПШТИНИ БОСИЛЕГРАД

ПРИЛОГ
ПОВРШИНЕ ЈАВНЕ НАМЕНЕ СА
АНАЛИТИЧКО ГЕОДЕТСКИМ
ЕЛЕМЕНТИМА

Одговорни инжењер: Вања Стојковић Јањић

ДИ ЗАВОД
ЗА УРБАНИЗМ
И НИИ

Шифра
15 - У - 12
2013. 5
Лист

Страна листа: М. Милин Стојић

Пројекат: Државна УРБНИЗМ

Масштаб: 1:1000